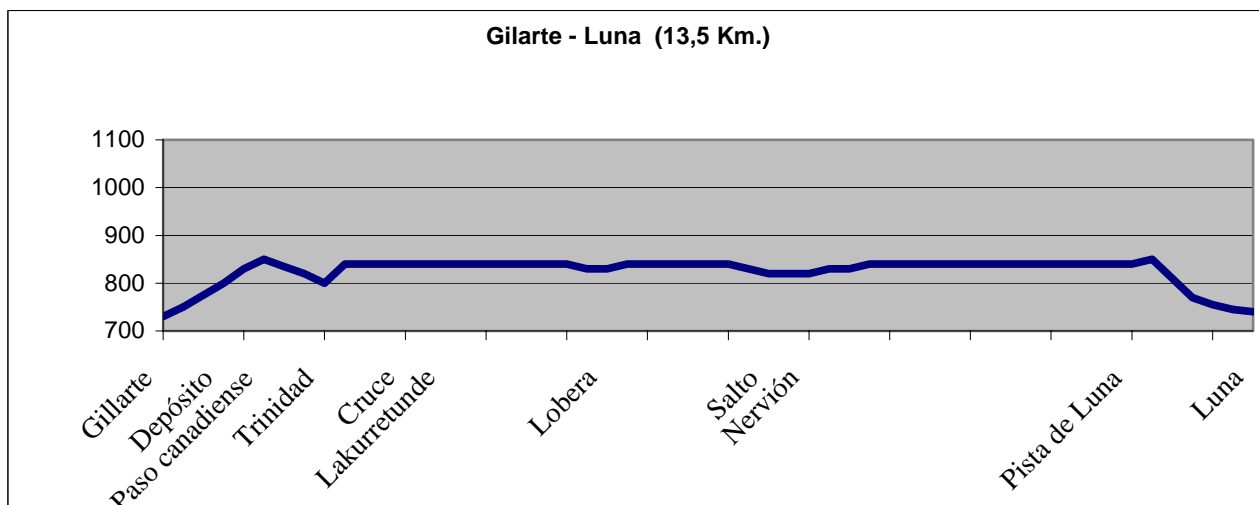


Gillarte-Luna

Vuelta a la Sierra de Gibijo



Localización

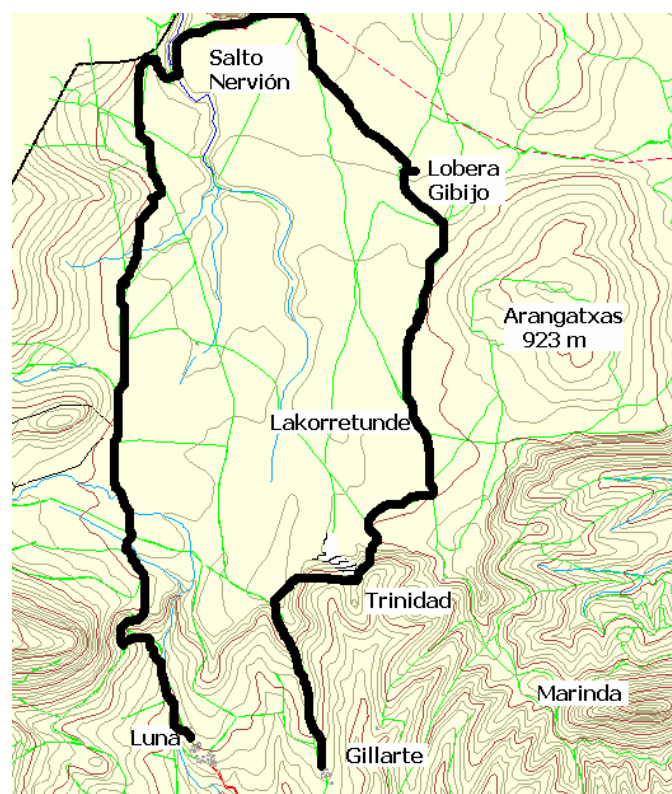
Este recorrido nos permite un paseo por la altiplanicie de la sierra de Gibijo, al oeste del omnipresente Arangatxas, cumbre de la sierra (923 m.). En esta planicie el agua se filtra a través del suelo calizo y son pocos los cauces de agua superficiales; tan sólo el Nervión. Los pozos son lugares referenciales; Lakorretunde, Pozo Nuevo, Pozo Albizita, Pozo Fortuna,... Este recorrido aprovecha las dos pistas que atraviesan de norte a sur la sierra; la de Gillarte (o Pozo Nuevo) y la de la Ledanía de Luna. El territorio atravesado pertenece a los ayuntamientos de Kuartango y Urkabustaiz.

Lugares de interés

La lobera de Gibijo. La sierra de Gibijo es una extensa zona de pastoreo de montaña utilizada desde el periodo Bronce-Hierro, como lo atestigua la abundancia de pequeños restos megalíticos (dólmenes y túmulos). Dos loberas de fosos próximos y dispuestas en sentidos opuestos nos recuerdan la presencia del lobo; la de Gibijo y la de Santiago, en Burgos, ha sido restaurada y adornada con varias figuras de piedra.

Salto del Nervión. La cascada de Délica domina las tierras de Ayala. El salto es de unos 300 metros y permite ver a los buitres leonados desde una posición envidiable, así como a una de las escasísimas colonias de vencejo real.

Ermita de la Trinidad. Glz de Langariza indica que el culto a este lugar existiría ya en época romana. Las primeras noticias se tiene de la ermita son del siglo XVI. La romería hoy día se limita al domingo de Corpus y tiene advocación de gentes de Kuartango, Berberana, Arrastaria, Urkabustaiz, Salinas de Añana, Amurrio y Ribera Alta. Además de la misa se baila la Danza de la Trinidad y se realizan castillos humanos de tres pisos.



RECORRIDO

0Km. / 0h. La salida parte de **Guillarte**. Abandonaremos el pueblo por la carretera que va hacia *Luna* para, en la primera curva, tomar la pista de grava que inicia un ascenso moderado. Continuaremos, dejando a la izquierda un depósito de aguas. Tras una valla y una cuesta un poco más exigente llegaremos a una zona despejada. Seguiremos por la pista de la derecha para bajar a la ermita de **La Trinidad**. Por un difuso sendero que parte de la izquierda del panel explicativo, subiremos con cuidado y, a los 150 metros, donde el suelo se vuelve pedregoso (por 2ª vez), giraremos a la izquierda para alcanzar una campa y más tarde una pista. Tras superar una valla caminaremos hasta llegar un cruce donde tomaremos a la izquierda.

3,5 Km / 0h. 50' Tras recorrer unos 400 metros las marcas del camino prácticamente se confunden entre la hierba de los pastizales que rodean la **Balsa de La Corretunde**. Hay que continuar en la misma dirección, dejando la balsa vallada a nuestra izquierda, atravesando la campa para retomar el camino bien marcado un poco más adelante. Durante los próximos 2 kilómetros, deberemos seguir este camino con bastante buen firme, manteniendo la redondeada silueta del monte *Arangatxas* a la derecha.

5,6 Km. / 1h. 20' Después de que el camino realice un serpenteo, habrá que estar muy atentos porque deberemos abandonar la pista para salir por un camino a la izquierda marcado por rodadas. Antes de tomar el desvío y todavía en la pista principal, podremos visitar la **Lobera de Gibijo**, metiéndonos en el hayedo por nuestra derecha, donde se encuentran el foso y los muros convergentes de la lobera. Tras la visita volveremos al camino para, ahora si, dejar el *Arangatxas* a nuestra espalda, cruzar la planicie en dirección ala cortado. Casi 1 kilómetro más adelante se incorpora un camino por nuestra izquierda, pero seguiremos recto. 400 metros más adelante existe un nuevo cruce de sendas próximo a un mojón blanco, en este lugar se tendrá que tomar la alternativa de la izquierda. Tras escasos 200 metros llegaremos al cortado.

6,5 Km. / 1h. 50' Tras disfrutar de las vistas, continuaremos por la ancha pista que, por la izquierda, va rodeando el barranco. Tomando a la izquierda en el siguiente cruce, nos iremos alejando del cortado y tras bajar una corta pero pronunciada pendiente, se llega al cauce del **río Nervión**. Durante la mayor parte del año, no habrá mayor problema para vadearlo, aunque las últimas lluvias caídas harán que tengamos que sortearlo por unas piedras que fácilmente nos pondrán en el otro lado.

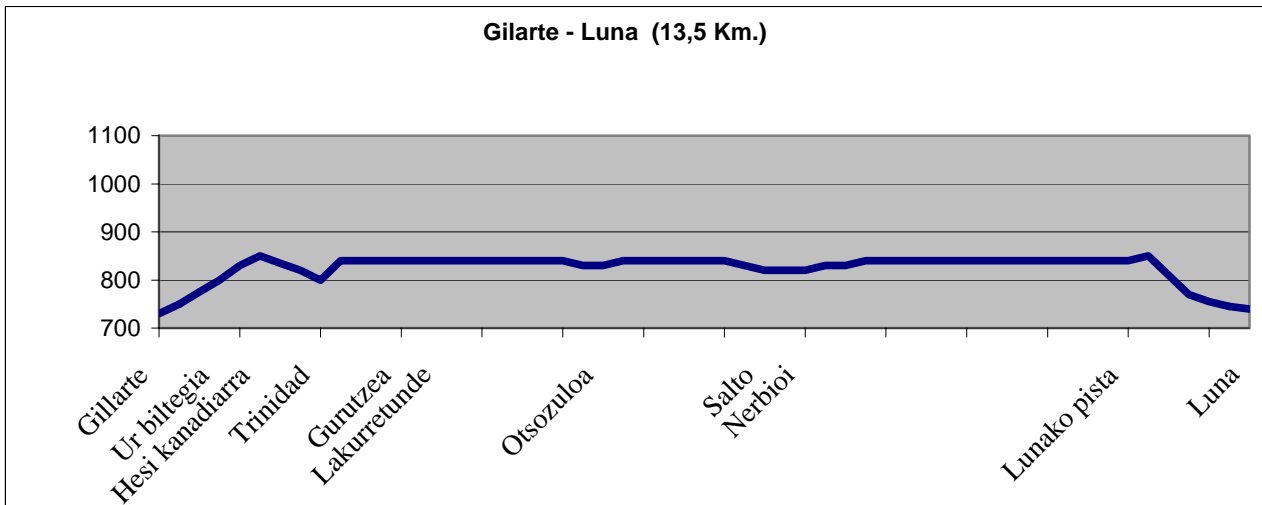
8 Km / 2h. 10' Una vez en la otra orilla, continuaremos por la ancha pista que vemos frente a nosotros. El camino gira para dirigirse nuevamente hacia el norte, hasta casi llegar a una cancela metálica que separa las jurisdicciones de *Álava y Burgos*. Desde allí volveremos a girar a la izquierda para tomar la pista que sale en dirección sur. Dejaremos el *pinar de Urita* a la derecha y avanzando por una zona de brezal-pastizal, nos internaremos en un hayedo. La pista ha sido adecuada para el paso de vehículos, lo cual nos permitirá caminar cómodamente, pero por otra parte, esa adecuación de la pista ha desnaturalizado el paisaje en gran medida. Continuaremos hacia el sur, sin tomar ninguna desviación.

12 Km / 3h. 0' Tras cruzar un paso canadiense para ganado y el *arroyo Vadillo* por un puente de hormigón, otra ancha pista cortará la nuestra. Si la siguiéramos por la izquierda llagaríamos a *Guillarte*, punto de partida de la salida. Nosotros continuaremos recto, por el camino herboso que vemos frente a nosotros. A los pocos metros el pueblo de *Luna* aparecerá cercano. Solamente deberemos continuar por este camino que badea un par de veces el arroyo y llegaremos a nuestro objetivo

13,5 Km / 3h. 30' Luna.

Gillarte-Luna

Gibijoko mendizerrara Itzulia



Kokapena

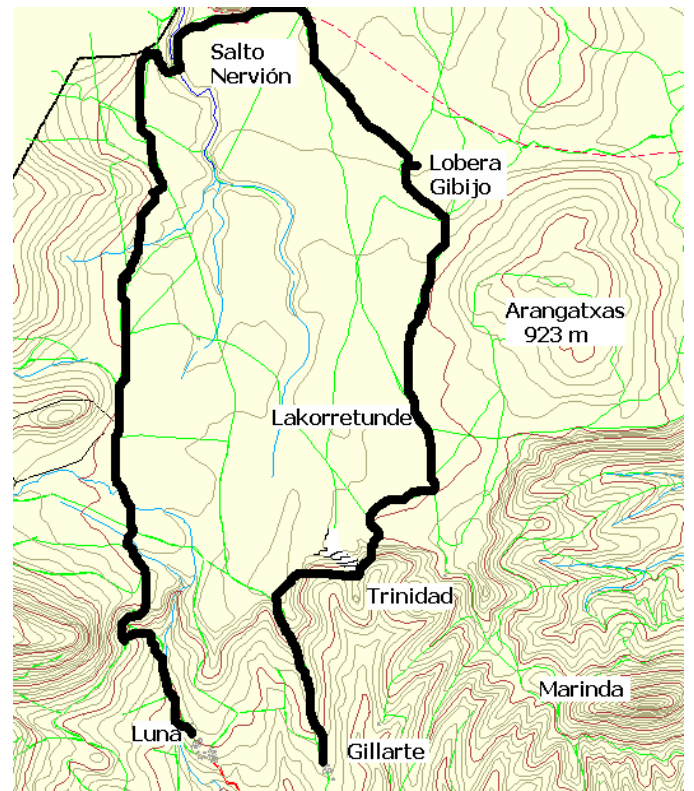
Ibilbide honek Gibijoko goi lautadaren eta Arangatxas (923 m.) mendiaren mendebaldetik txango eder bat ematea ahalbidetzen digu. Eremu zabal honetan ura kareharrizko lurzorutik zehar iragazten da eta errekek oso urriak dira; Nerbioi da handiena eta ia bakarra. Putzuak erreferentzi tokiak dira; hala nola Lakorretunde, Pozo Nuevo, Pozo Albizita, Pozo Fortuna,... Ibilbideak Iparretik Hegora zerra zeharkatzen dituzten bi piztez baliatzen da; Gillartekoa (edo Pozo Nuevo) eta Lunako Ledaniarena. Lurrak Kuartango eta Urkabustaiz udalerrikoak dira.

Toki interesgarriak

Gibijoko otsotegia: Brontze-Burdin Arotik artzaintza eremua izan da Gibijoko zerra zabal hau. Triku eta zutarri txikien ugaritasunak horren fedea ematen du. Bi otsotegik, zuloa elkarrengandik oso hurrun ez eta kontrako norabideetan erakiak izan direnak, aspalditiko otsoaren presentziaz ohartarazten digute; Gibijo eta Santiago (Burgosen). Azken hau duela ez asko berregin dute eta harrizko figurez ornatu dute.

Nerbioiko Urjauzia. Delikako urjauzitik Aiarako lurren ikuspegi ederra daukagu. Jauziaren neurriak, 300 metro ingurukoa, sai arreak toki ezin hobetik ikusteko parada emango digu. Hor ere sorbeltz-erregeen kolonia urrietako bat topatu ahal dugu.

Trinidad baseliza. Glz de Langariza adituak toki garai erromatarren garaitik gurtua izan dela dio. Baselizaren lehendabiziko berriak XVI. mendekoak dira. Erromeria, gaur egun soilik Korpus igandean ospatzen da eta hainbat herritako jendeak oinez egiten du honainoko bidea; Kuartango, Berberana, Arrastaria, Urkabustaiz, Gesaltza eta Erribera Goitia. Meza egiteaz gain Kuartangoko Trinidadeko Dantza egiten da eta hiru pisutako giza gazteluak ere osatzen dira.



IBILBIDEA

0Km. / 0 or. Gaurko irteera **Gillarte** herritik aterako da. *Lunara* doan errepidetik utziko dugu herria eta, lehenengo bihurgunean, leunki gora joaten den legarrezko pista hartzeko. Ur-biltegi bat ezkerrean utzita jarraituko dugu. Hesi bat eta gogoraxeagoa den aldapa bat gainditu eta gero, eremu ireki batera aterako gara. Eskuinetik ateratzen den pistatik jarraituko dugu **La Trinidad** baselizara jaisteko. Panel argigarriaren ezkerretik dagoen bidexkatik igoko gara kontu handiz, eta 150 metrotara, non zorua harrizko bihurtzen den, landa bat lehenik eta pista bat geroxeago, aurkituko dugu. Beste hesi bat gainditu eta gero bidegurutze batera heldu arte ibiliko gara, non ezkerretatik jarraitu behar dugun.

3,5 Km / 0 or. 50' 400 metro inguru egin ondoren, bidearen markak **Korretunde urmaela** inguratzen duen larre artean nahasten. Norabide berean jarraitu behar dugu, beraz, ezkerretara dagoen *urmael* hesitua atzean utzi, eta zelaia zeharkatu, eta geroxeago ondo markatuta dagoen bidea berriro hartuko dugu. Hurrengo 2 kilometroetan, oso ondo markatuta dagoen eta lur irmoa duen bideari jarraituko diogu. Eskuma aldean *Arangatxas* tontorraren irudi biribildua ikus daiteke.

5,6 Km. / 1 or. 20' Bidea bihurka joan ondoren, arreta handia jarri beharko dugu, ezkeraldetik gutxi markatutako bide batetik jarraitu beharko dugulako. Desbideraketa hartu baino lehen (oraindik bide nagusian), **Gibijoko otsozuloa** bisitatu dezakegu, eskuinetatik pagadian sartuz, otsozuloaren hobia eta elkartzen diren hormak aurkituko ditugu. Bisitatu eta gero, berriro bide nagusira bueltatuko gara eta, orain bai, ezkerretatik aterako gara *Arangatxas* mendira bizkarra emanez, amildegirako norabidea hartuta lautada gurutzatzeko. Ia kilometro bat aurrerago ezkerrean ondo markatutako bidea agertuko da, baina guk zuzen jarraituko dugu. 400 metro aurrerago bidegurutze berri bat dago, mugarri zuri batetik hurbil. Leku horretan, ezkerreko bidetik jo beharko dugu. Beste 200 metro egin ondoren arrolara helduko gara.

6,5 Km. / 1 or. 50' Begibistekin gozatu eta gero, ezkerretatik sakana inguratzen duen pista zabaletik jarraituko dugu. Hurrengo bidartean berriro ezkerretara hartuz, mendi ebakiduratik aldunduko gara. Aldapa gogorra baina motza jaitsi ondoren, **Nerbioi ibaiaren** ibilgura helduko gara. Ia urte osoan, ez dugu arazorik izango ibaia igarotzeko, baina azkeneko euriteak direla eta harri batzuetatik arazorik gabe gurutzatu beharko dugu.

8 Km / 2 or. 10' Behin ibaiaren beste uhaldean, aurrean ikusiko dugun pista zabaletik jarraituko dugu. Berriro iparraldera jo beharko dugu, harik eta *Araba eta Burgosko* barrutiak banatzen dituen burdin laga batera iritsi arte. Handik, ezkeraldera joko dugu berriro, hegoalderantz joaten den pista hartzeko. Ezkerrean dagoen *Uritako pinudia* atzean utzi, lehenik txilardi-larre batetik eta ondoren pagadi batean barneratuko gara. Bidea ibilgailuak pasatu ahal izateko egokituta izan da. Bide izaera aldatze horrek erosoago ibiltzea errazten du baina, bestalde, paisaiari kalte egiten dio. Hegoaldera jarraituko dugu desbideraketarik hartu gabe.

12 Km / 3 or. 0' Pasabide kanadar bat eta *Vadillo erreka* hormigoizko zubi batetik gainditu eta gero, beste pista zabal batek gurea moztuko du. Ezkerretara jarraituz gero *Gillarte* herrira helduko ginatke. Guk berriz, zuzen jarraituko dugu belar zidor batetik. Handik metro gutxira Luna herria hurbil agertuko da gure aurrean. Bide honetatik eta erreka pare bat aldiz zeharkatu eta gero helgunera helduko gara

13,5 Km / 3 or. 30' Luna.